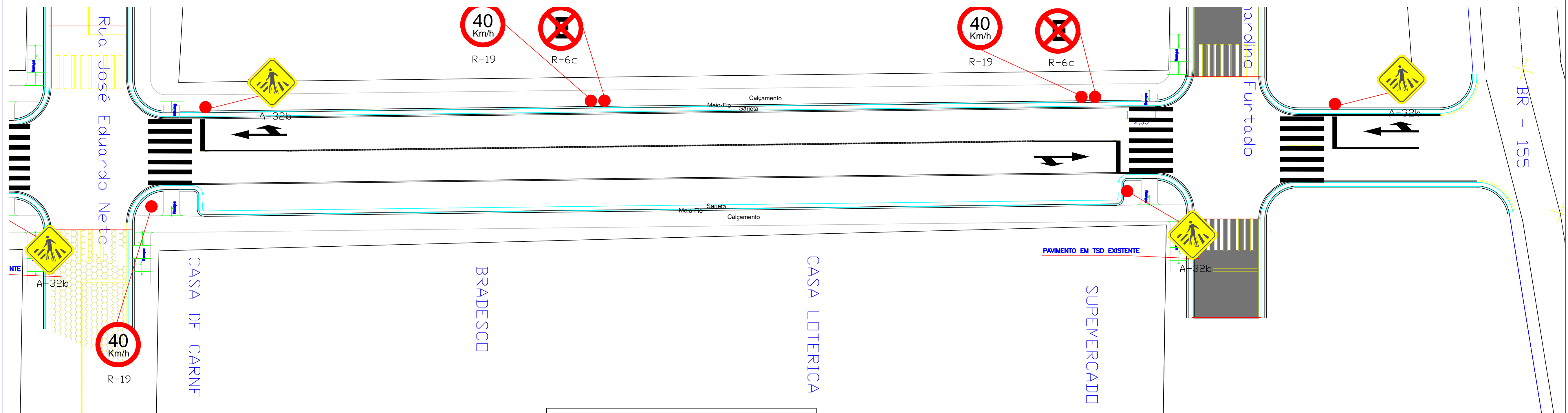


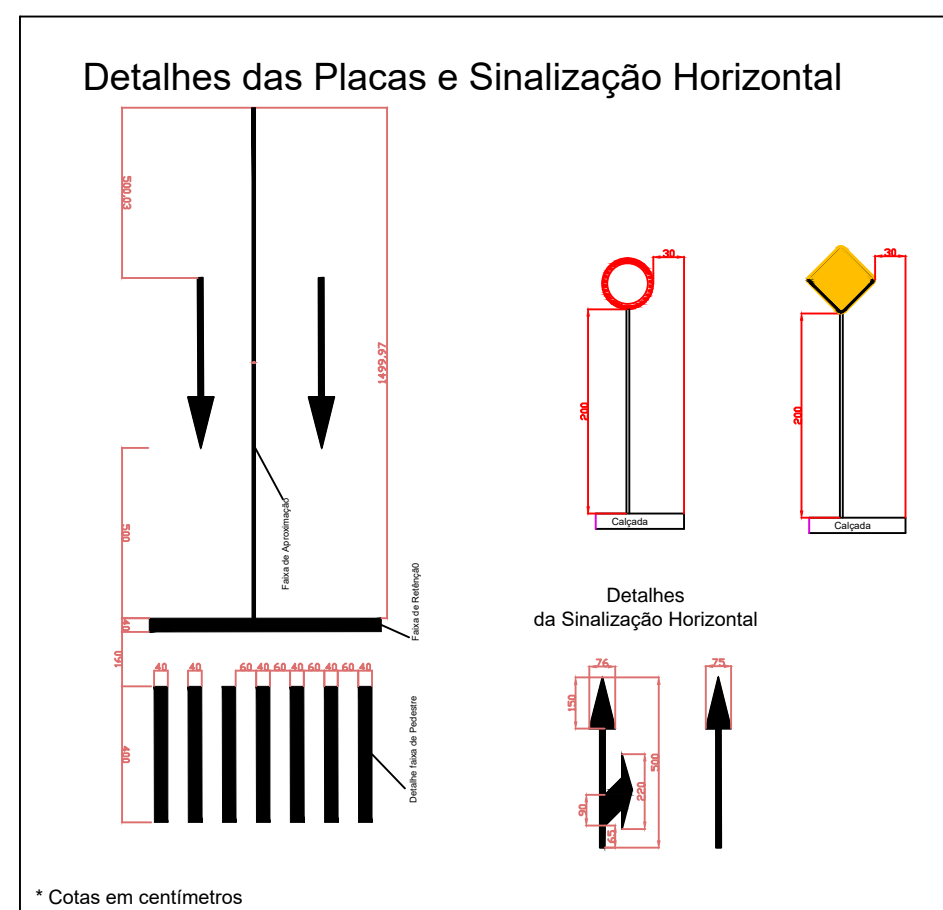
# AV. BOA SORTE

Trecho: RUA JOSÉ EDUARDO NETO / Av. BERNARDINO FURTADO - Extensão: 100,45m

Coordenadas : INICIO: PT-292 - Zona 22M S 07°49'54,6" W 50°02'39,6"  
 FIM: PT-291 - Zona 22M S 07°49'55,5" W 50°02'42,6"




**SINALIZAÇÃO**  
 escala 1/200



Quadro Resumo da Sinalização Vertical

MODELO DE SINAL	CODIGO	DIÂMETRO	ÁREA ÚTIL
	A-32b	600x600	0,36
	R-6c	Ø 0,50m	0,20
	R-19	Ø 0,50m	0,20



PREFEITURA MUNICIPAL  
 DE PAU D'ARCO

ADMINISTRAÇÃO	DATA:
FREDSON PEREIRA DA SILVA - Prefeito Municipal	MAIO/2018
ESPECIFICAÇÃO:	PRANCHA:
SINALIZAÇÃO	22/22
OBRA: RECUPERAÇÃO DA AV. BOA SORTE	Comprimento - 100,45m
ENDEREÇO: AV. BOA SORTE	
RESPONSÁVEL TÉCNICO:	ESCALA: DESENHO:
ALINE E. HANNEMANN Engenheira Civil - CREA: 150100541-3	INDICADA